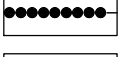
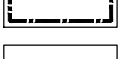












LEGENDA

-  hranice řešeného území, k.ú. Vevčice
-  hranice zastavěného území k 02/2017
-  klivka hranice BPEJ
-  kód BPEJ, třída ochrany ZPF
-  plochy investice do půdy - odvodnění
-  1. třída ochrany ZPF
-  2. třída ochrany ZPF
-  3. třída ochrany ZPF
-  4. třída ochrany ZPF
-  5. třída ochrany ZPF
-  pozemky určené k plnění funkce lesa (PUPFL)

PLOCHY ZÁBORU ZPF

-  Bv-1 plocha záboru ZPF s označením a popisem

Projektant:	Ing. arch. Jaroslav Poláček, Praha 174344, 669 02 Znojmo	Ražba:	
Autorizovaná osoba:	Ing. arch. Jaroslav Poláček		
Jméno a příjmení:	autorizovaný architekt pro obor územní plánování ČKA 03 253		
autorizace:			
		Podpis:	

7 ODŮVODNĚNÍ - VÝKRES ZÁBORŮ PŮDNÍHO FONDU 1 : 5 000

ING. ARCH. JAROSLAV POLÁČEK
 autorizovaný architekt pro obor územní plánování, autorizovaný architekt (A1)
 PRAŽSKÁ 174344, 66902 ZNOJMO 2, gem: 776 669 363 tel.: 633 533 297

ÚZEMNÍ PLÁN VEVČICE

Schvalující správní orgán: Zastupitelstvo obce Vevčice
 Pořizovatel: MěÚ Znojmo,
 odbor územního plánování a strategického rozvoje
 oddělení územního plánování
 Projektant: Ing. arch. Jaroslav Poláček,
 Pražská 174344, 669 02 Znojmo 2

Kraj: Jihomoravský Datum: 07/2017