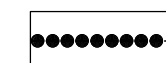



















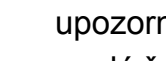
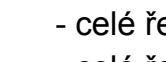
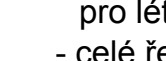



LEGENDA

-  hranice řešeného území - k.ú. Vevčice
-  hranice zastavěného území k 02/2017
-  hranice ploch přestavby s označením
-  hranice zastavitelných ploch s označením
-  plocha územní rezervy - akumulční nádrž povrchových vod

limity využití území a další limitující skutečnosti



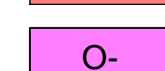
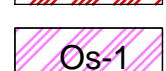


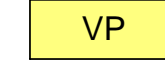


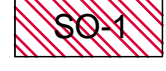


























-  silnice 2. třídy ochranné pásmo mimo zastavěné území 15m
-  značená cyklotrasa
-  autobusová zastávka
-  vodovod
-  vtí plynovod, bezp. pásmo 15m
-  stl plynovod
-  elektrické vedení VN 22kV - vzdušné (OP od krajního vodiče 7m)
-  elektrická trafostanice VN 22kV/0,4kV
-  splašková kanalizace
-  sdělovací zemní kabel
-  vodní toky a vodní nádrže mimo plochy vodní
-  ochranné pásmo radiokomunikačního zařízení
-  záplavové území Jevišovky Q100
-  území zvláštní povodně - pod vodním dílem
-  investice do půdy - meliorace
-  ochranné pásmo kolem lesa - 50m
-  území zvláštního archeologického zájmu
-  těžba - chráněné ložiskové území
-  těžba - výhradní ložisko nerostných surovin

upozornění:

- celé řešené území se nachází v Přírodním parku Jevišovka
- celé řešené území se nachází v pásmu 20km od JE Dukovany
- celé řešené území se nachází v území vzdušného prostoru pro létání v malých a přízemních výškách (min. obrany)
- celé řešené území se nachází v ochranném pásmu radiokomunikačního zařízení Sedlec-Včice nad Oslavou (min. obrany)

plochy s rozdílným způsobem využití



v případě návrhové plochy doplněno číselným označením stav

- | | | |
|--|---|--|
|  |  | plochy bydlení - venkovské |
|  |  | plochy občanského vybavení s indexem
Oc - kaple
Ok - kulturní zařízení
Os - sportoviště, myslivci |
|  |  | plochy veřejných prostranství - veřejná prostranství a veřejná zeleň |
|  |  | plochy smíšené obytné |
|  |  | plochy dopravní infrastruktury
D - pozemní komunikace |
|  |  | plochy technické infrastruktury
Tp - regulační stanice plynu
Tc - čistírna odpadních vod |
|  |  | plochy výroby a skladování |
|  |  | plochy smíšené výrobní |
|  |  | plochy vodní a vodohospodářské |
|  |  | plochy zemědělské |
|  |  | plochy zemědělské - ohrožené erozí |
|  |  | plochy zemědělské - vyhrazené |
|  |  | plochy zemědělské - sady |
|  |  | plochy lesní |
|  |  | plochy přírodní |
|  |  | plochy přírodní - vodní |
|  |  | plochy smíšené nezastavěného území |
|  |  | plochy zeleně - zeleň ochranná a izolační |





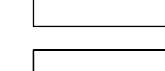

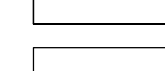
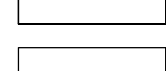


vyznačení kulturních hodnot

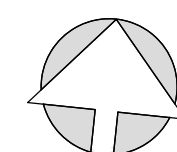
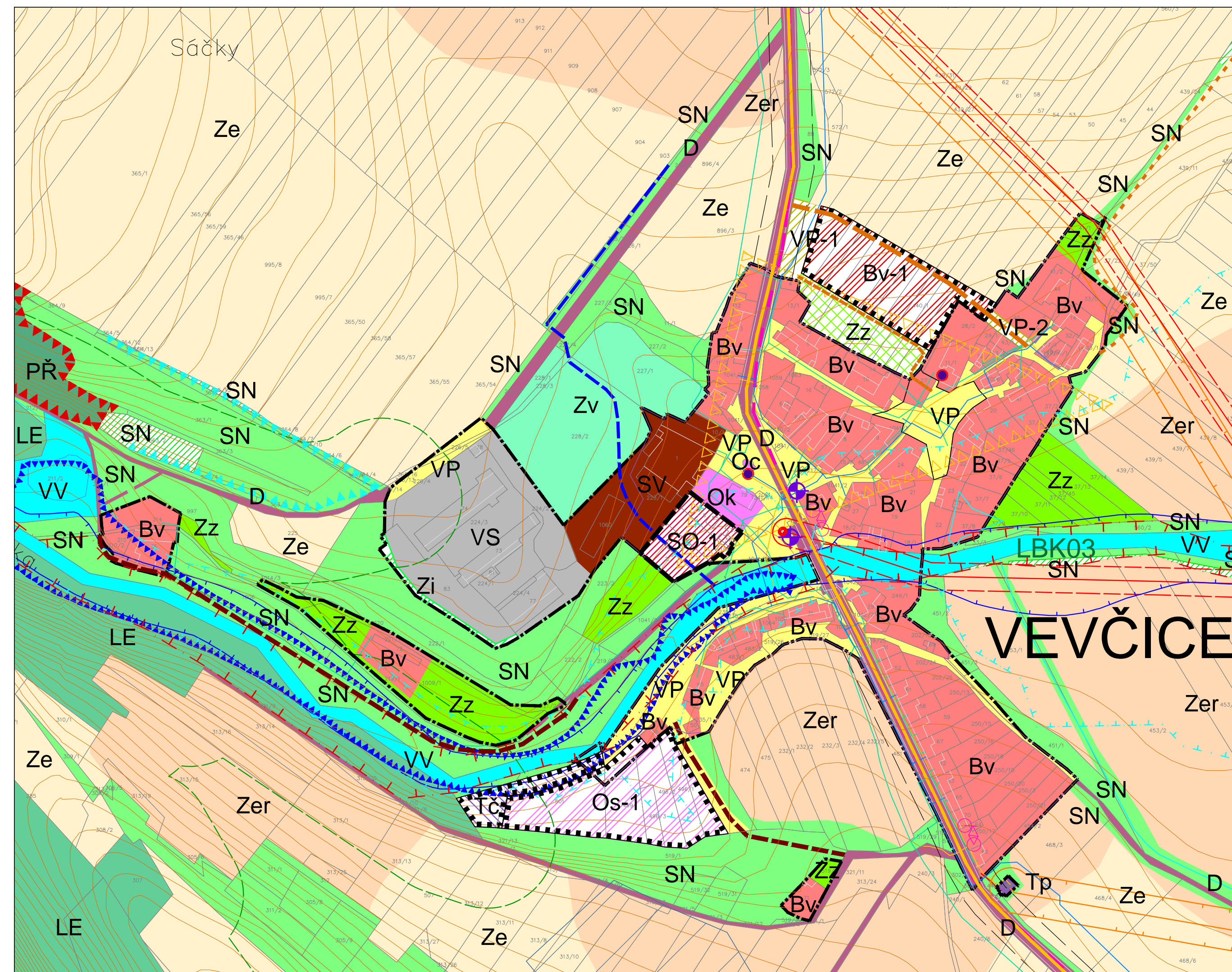
-  architektonicky hodnotná stavba

územní systém ekologické stability

-  lokální biocentrum s kódem označení
-  lokální biokoridor s kódem označení

dopravní a technická infrastruktura

- | | | |
|--|---|---|
|  |  | krajská silnice II. třídy |
|  |  | místní komunikace |
|  |  | účelové komunikace mimo plochy dopravy a veřejných prostranství |
|  |  | protipovodňové opatření - odváděcí struha - k úpravě |
|  |  | další vodní toky a plochy |



Projektant:	Ing. arch. Jaroslav Poláček, Pražská 1743/44, 669 02 Znojmo	Razítko:
Autorizovaná osoba:		
Jméno a Přímění:	Ing. arch. Jaroslav Poláček	
autorizace:	autorizovaný architekt pro obor územní plánování ČKA 03 253	
Podpis:		

5 ODŮVODNĚNÍ - KOORDINAČNÍ VÝKRES - VÝŘEZ 1 : 2 500

ING. ARCH. JAROSLAV POLÁČEK
 autorizovaný architekt pro obor územní plánování, autorizovaný architekt (A1)
 PRAŽSKÁ 1743/44, 66902 ZNOJMO 2, gsm: 776 660 363 tel. 533 533 297

ÚZEMNÍ PLÁN VEVČICE

Schvalující správní orgán: Zastupitelstvo obce Vevčice
 Pořizovatel: MěÚ Znojmo,
 odbor územního plánování a strategického rozvoje
 oddělení územního plánování

Projektant: Ing. arch. Jaroslav Poláček
 Pražská 1743/44, 669 02 Znojmo 2

Kraj: Jihomoravský Datum: 07/2017